

Rapport Mensuel d'Activité

Mouvements d'Eau - Écluse de la Gachère
Marais Nord

Janvier 2023

Résumé du Mois

Mois de Janvier marqué par une pluviométrie importante avec 118mm de précipitations cumulées. Ces pluies ont perturbé le programme de mouvements d'eau avec des chasses engagées pour chacune des deux périodes de prise afin d'éviter toute inondation.

Pour la période hivernale, la cote de vigilance inondation est de 4,90m au pont de Champclou pour une cote d'alerte de 5m00. A ce niveau d'eau d'alerte, des chasses peuvent être engagées et c'est ce qui a été fait sur ce mois compte tenu des pluies persistantes et des grandes quantités d'eau venues du bassin versant.

RESUME DES MOUVEMENTS DE PORTES **ECLUSE DE LA GACHERE**

Mouvements	Prévus		Réalisés	
Prises	18	100%	8	40%
Chasses	0	0%	12	60%

Taux de réalisation du programme : 44,4%

Date	Coefficient de Marée		Mouvements Prévus		Mouvements réalisés		Cote Marais Ecluse		Pluie (mm) 117mm	Justification Modifications Mouvements
							Début	Fin		
1	M	51	VV	-	VV	-			6	
	AM	50	VV	-	VV	-				
2	M	51	VV	-	VV	-			8	
	AM	52	VV	-	VV	-				
3	M	54	VV	-	VV	-				
	AM	57	VV	-	VV	-				
4	M	59	VV	-	VV	-			1	
	AM	62	VV	-	VV	-				
5	M	65	VV	-	VV	-			1,5	
	AM	67	VV	-	VV	-				
6	M	69	VV	-	VV	-				
	AM	71	PRISE	1	PRISE	1	3,26	4,57		
7	M	73	Fermé	-	Fermé	-			1	
	AM	74	PRISE	2	PRISE	2	4,65	4,88		
8	M	74	Fermé	-	Fermé	-			8	
	AM	74	PRISE	2	PRISE	2	4,85	4,97		
9	M	74	Fermé	-	CHASSE	2	4,97	4,09	12	Chasse engagée cote alerte de 5m dépassée à Salaire (5m05) avec Pluviométrie importante
	AM	74	PRISE	2	CHASSE	2	4,95	3,94		
10	M	73	Fermé	-	Fermé	-			4	Pluie persistante : apport d'eau douce importante : Chasse engagée cote alerte de 5m dépassée à Salaire (5m02)
	AM	71	Fermé	-	CHASSE	2	4,95	3,98		
11	M	69	VV	1	VV	1			5	
	AM	67	VV	-		-				
12	M	65	VV	-		-			3	
	AM	62	VV	-		-				
13	M	59	VV	-		-			4	
	AM	56	VV	-		-				
14	M	53	VV	-		-			11	
	AM	50	VV	-		-				
15	M	47	VV	-		-			7	
	AM	45	VV	-		-				
16	M	44	VV	-		-			13	
	AM	0	VV	-		-				
17	M	44	VV	-		-			7	
	AM	46	VV	-		-				
18	M	49	VV	-		-			5	
	AM	54	VV	-		-				
19	M	59	VV	-		-			15	
	AM	66	VV	-		-				
20	M	72	VV	-		-			1	
	AM	79	VV	-		-				
21	M	85	VV	-		-				
	AM	91	PRISE	1	PRISE	1	3,53	4,9		
22	M	96	Fermé	-	Fermé	-				Pas de prise le22 - cote alerte hivernale atteinte 5m03 Salaire / 4m97 Champclou
	AM	100	PRISE	2	Fermé	-	4,9	4,97		
23	M	103	Fermé	-	CHASSE	2	5,03	3,94		Cote alerte dépassée : 5m08 Salaire / 5m03 Champclou apport persistant eau douce du bassin versant
	AM	105	PRISE	2	Fermé	-				
24	M	105	Fermé	-	CHASSE	2	4,97	3,94		Cote alerte dépassée : 5,05 salaire / 4m95 Champclou
	AM	103	PRISE	2	Fermé	-				
25	M	101	Fermé	-	Fermé	-		4,91		Chasse poursuivie Cote alerte dépassée : 5m02 Salaire / 5m Champclou
	AM	97	PRISE	2	CHASSE	2	4,96	3,9		
26	M	91	Fermé	-	Fermé	-			3	
	AM	85	Fermé	-	Fermé	-		4,96		
27	M	78	VV	1	VV	1				
	AM	71	VV	-	VV	-				
28	M	64	VV	-	VV	-				
	AM	57	VV	-	VV	-				
29	M	50	VV	-	VV	-				
	AM	45	VV	-	VV	-				
30	M	40	VV	-	VV	-				
	AM	0	VV	-	VV	-				
31	M	38	VV	-	VV	-			1	
	AM	38	VV	-	VV	-				



Verlaufexport

01/01/2023 - 31/01/2023

Créé le

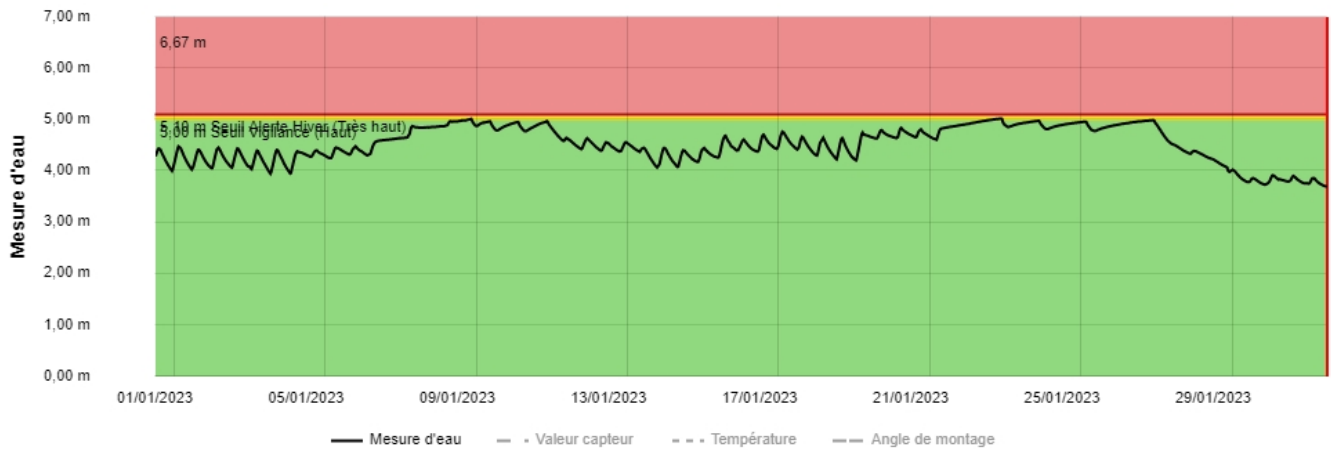
26/02/2023 11:36

Votre sélection :

Nom de la cuve

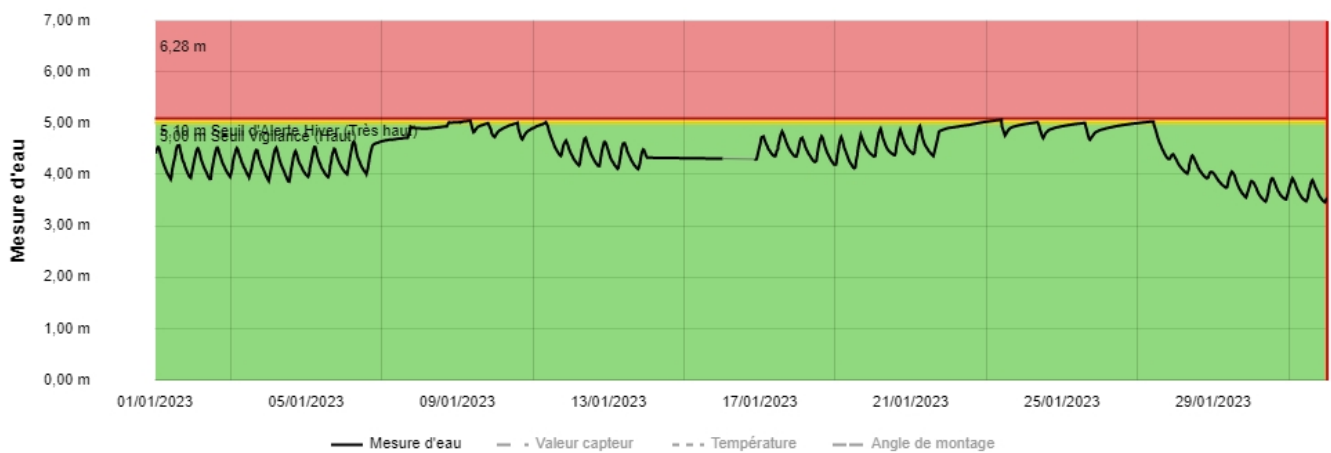
- 1 Niveau Mer mCM
- 2 Niveau Marais mCM
- 4 Pont Salaire mCM
- 5 Pont Champclou mCM

5 Pont Champclou mCM

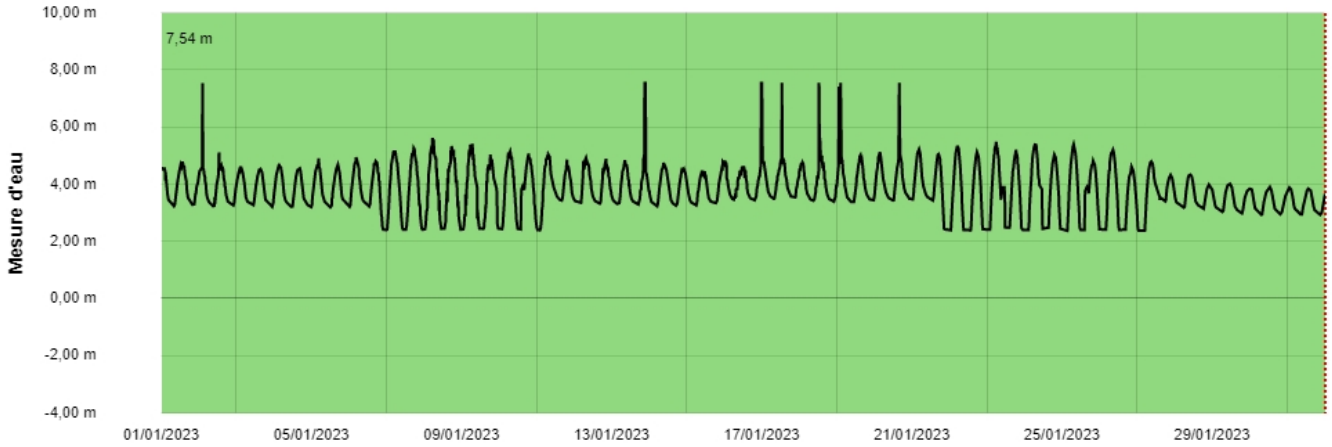


Informations : l'historique utilise une quantité réduite de données

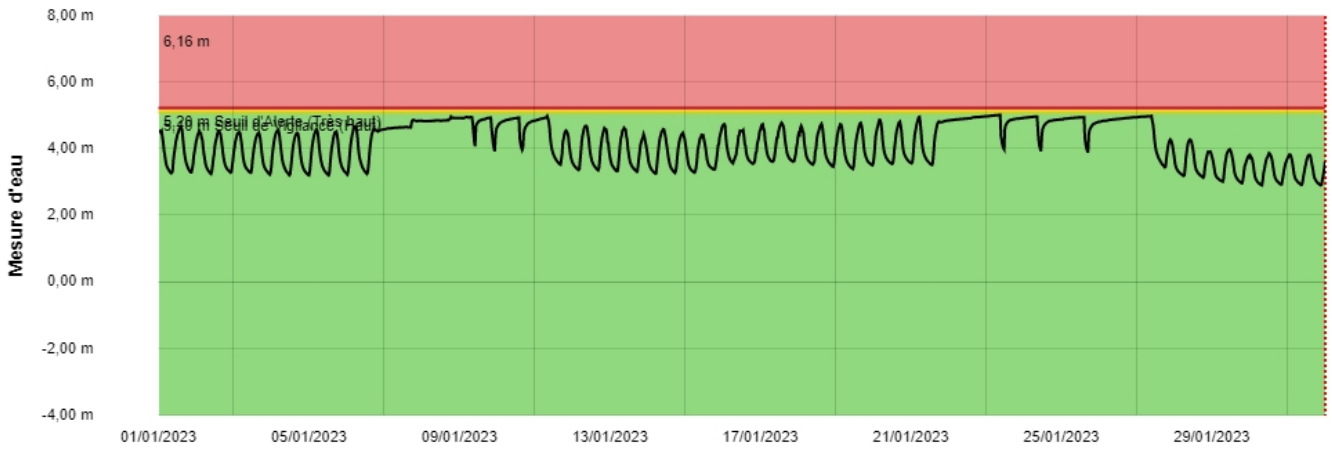
4 Pont Salaire mCM



Informations : l'historique utilise une quantité réduite de données

1 Niveau Mer mCM

Informations : l'historique utilise une quantité réduite de données

2 Niveau Marais mCM

Informations : l'historique utilise une quantité réduite de données