

Association
Syndicale
des Marais
de la Gachère

Rapport Mensuel d'Activité

Mouvements d'Eau - Écluse de la Gachère
Marais Nord

Février 2023

Résumé du Mois

Une fois n'est pas coutume, le mois de Février est conforme au calendrier annuel de mouvement d'écluse avec 100% des opérations de prises réalisées. Le mois de Février n'a pas été perturbé par la pluie avec seulement 15mm sur tout le mois ce qui est très rare sur ce mois.

La première période de prise de ce début de mois, contrariée par des cotes marines faibles, n'a pas été très efficace avec un niveau atteint de rivière de seulement 4,74m bien que tous les mouvements d'écluse aient été réalisés.

Pour la prise du 19 au 23 Février, nous avons constaté une qualité d'eau très mauvaise. Les déchets transportés par la rivière viennent essentiellement de nos marais. Encore trop de propriétaires vidangent leur marais trop tard jusqu'à la veille au soir de la première prise. Pour rappel, pour garantir l'évacuation à la mer des eaux sales, les marais doivent impérativement être ouverts au plus tard 72 heures avant la première prise.

La qualité des prises est la responsabilité de tous.

RESUME DES MOUVEMENTS DE PORTES **ECLUSE DE LA GACHERE**

Mouvements	Prévus		Réalisés	
Prises	18	100%	18	100%
Chasses	0	0%	0	0%

Taux de réalisation du programme : 100%

Date	Coefficient de Marée		Mouvements Prévus		Mouvements réalisés		Cote Marais Ecluse		Pluie (mm) 15mm	Justification Modifications Mouvements
	M	AM					Début	Fin		
1	M	40	VV	-	VV	-				
	AM	43	VV	-	VV	-				
2	M	47	VV	-	VV	-				
	AM	52	VV	-	VV	-				
3	M	56	VV	-	VV	-				
	AM	61	VV	-	VV	-				
4	M	65	VV	-	VV	-				
	AM	69	VV	-	VV	-				
5	M	72	VV	-	VV	-				
	AM	75	VV	-	VV	-				
6	M	78	VV	-	VV	-				
	AM	80	PRISE	1	PRISE	1	3,08	4,44		
7	M	81	Fermé	-	Fermé	-				
	AM	82	PRISE	2	PRISE	2	4,28	4,57		Vent d'Est
8	M	82	Fermé	-	PRISE	2	4,53	4,74		Changement Prise le matin car cote + forte que le soir
	AM	82	PRISE	2	Fermé	-				
9	M	81	Fermé	-	PRISE	2	4,64	4,74		Changement Prise le matin car cote + forte que le soir
	AM	80	PRISE	2	Fermé	-				
10	M	78	Fermé	-	Fermé	-				
	AM	75	Fermé	-	Fermé	-				
11	M	72	VV	1	VV	1				
	AM	68	VV	-	VV	-				
12	M	63	VV	-	VV	-				
	AM	59	VV	-	VV	-				
13	M	54	VV	-	VV	-				
	AM	49	VV	-	VV	-				
14	M	45	VV	-	VV	-				
	AM	41	VV	-	VV	-				
15	M	40	VV	-	VV	-				
	AM	0	VV	-	VV	-				
16	M	42	VV	-	VV	-				
	AM	46	VV	-	VV	-				
17	M	52	VV	-	VV	-				
	AM	60	VV	-	VV	-				
18	M	69	VV	-	VV	-				
	AM	77	VV	-	VV	-				
19	M	86	VV	-	VV	-				
	AM	93	PRISE	1	PRISE	1	3,27	4,72		
20	M	100	Fermé	-	Fermé	-				
	AM	105	PRISE	2	PRISE	2	4,58	4,89		
21	M	109	Fermé	-	Fermé	-				
	AM	111	PRISE	2	PRISE	2	4,72	5,00		
22	M	112	Fermé	-	Fermé	-				
	AM	110	PRISE	2	PRISE	2	4,81	5,01		
23	M	107	Fermé	-	Fermé	-				
	AM	103	PRISE	2	PRISE	2	4,9	4,99		Atteint 5m à la Salaire
24	M	97	Fermé	-	Fermé	-				
	AM	90	Fermé	-	Fermé	-				
25	M	82	VV	1	VV	1				
	AM	73	VV	-	VV	-				
26	M	65	VV	-	VV	-				
	AM	56	VV	-	VV	-				
27	M	47	VV	-	VV	-				
	AM	40	VV	-	VV	-				
28	M	33	VV	-	VV	-				
	AM	0	VV	-	VV	-				



Verlaufexport

01/02/2023 - 28/02/2023

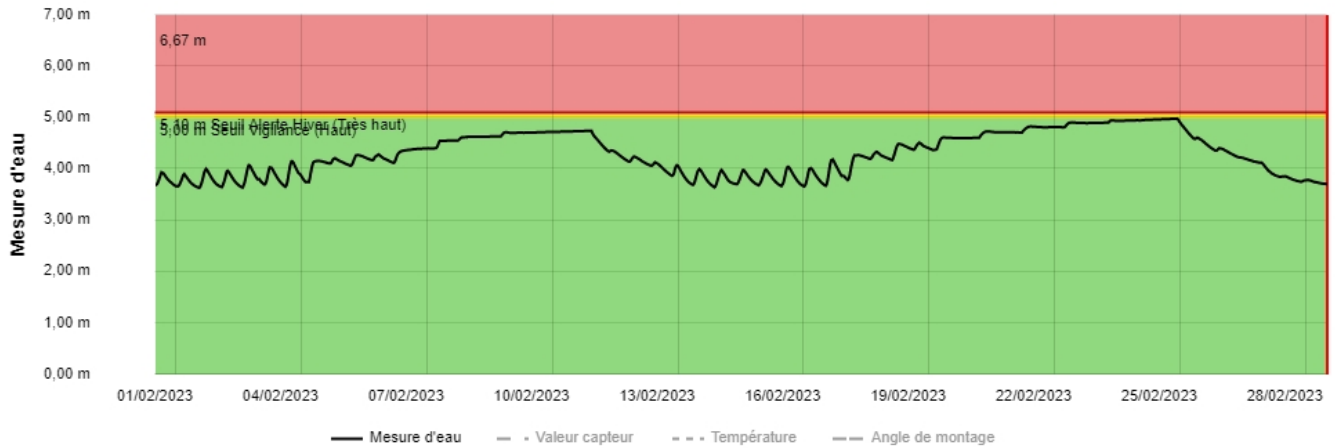
Créé le

11/03/2023 17:01

Votre sélection :

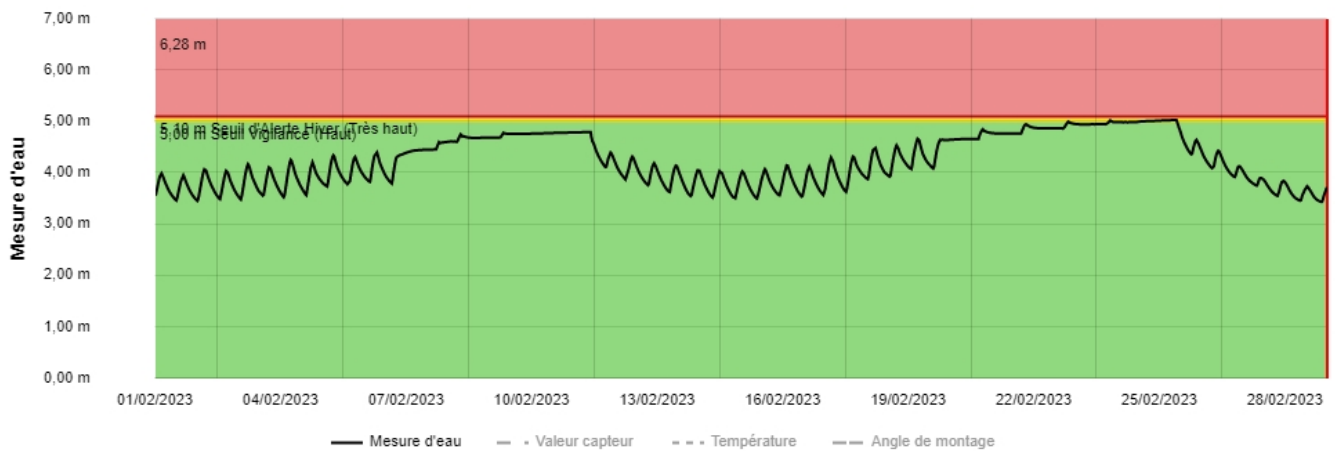
Nom de la cuve 1 Niveau Mer mCM 2 Niveau Marais mCM 4 Pont Salaire mCM 5 Pont Champclou mCM
--

5 Pont Champclou mCM



Informations : l'historique utilise une quantité réduite de données

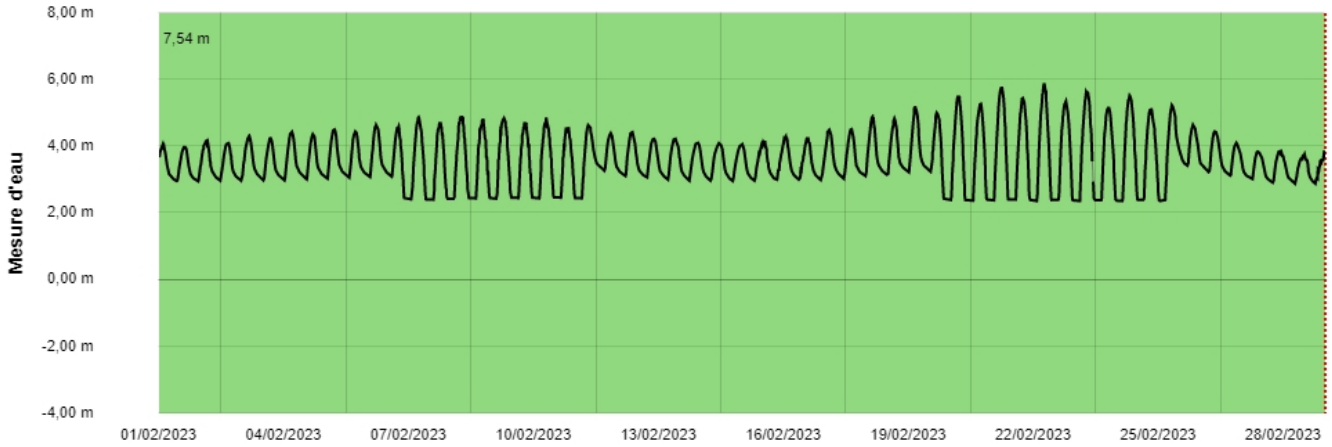
4 Pont Salaire mCM



Informations : l'historique utilise une quantité réduite de données

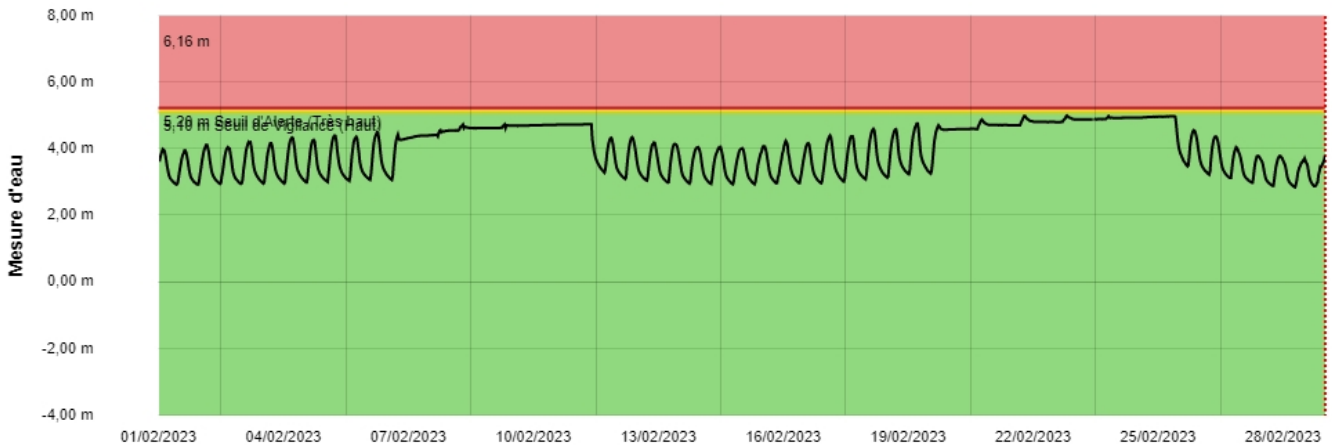


1 Niveau Mer mCM



Informations : l'historique utilise une quantité réduite de données

2 Niveau Marais mCM



Informations : l'historique utilise une quantité réduite de données