

Association  
Syndicale  
des Marais  
de la Gachère

# Rapport Mensuel d'Activité

---

Mouvements d'Eau - Écluse de la Gachère  
Marais Nord

## Février 2024

## Résumé du Mois

Encore un mois rythmé par des précipitations abondantes, avec 129mm cumulés sur ce mois de Février.

La conséquence est des annulations encore nombreuses des mouvements de prises au profit de chasses, 24 ouvertures d'écluses au total ce mois de Février pour vidanger les m3 d'eau douce reçus dans la rivière.

Nous avons réussi à placer néanmoins quelques prises, 3 au total, en début de mois pour essayer de rentrer un minimum d'eau salée, opération rendue impossible sur la fin du mois avec 80mm cumulés du 21 au 26 Février.

Du 23 au 27 Février, un plan d'action a ainsi été engagé très tôt face aux pluies massives avec des chasses mises en place toutes les 12h. Entre deux chasses, nous avons pu observer des remontées de niveau de la rivière de presque 50cm. C'est une fois de plus important de souligner le rôle primordial de notre écluse de la Gachère dans la gestion des risques d'inondation.

Seul 28% du programme a pu être engagé ce mois de Février.

### **RESUME DES MOUVEMENTS DE PORTES** **ECLUSE DE LA GACHERE**

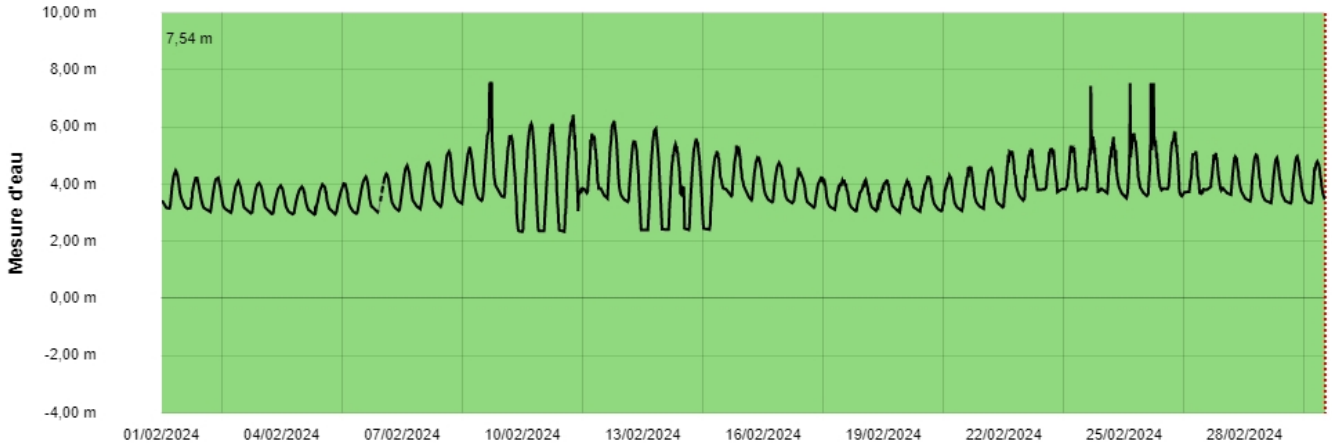
Mouvements	Prévus		Réalisés	
<b>Prises</b>	<b>18</b>	<b>100%</b>	<b>3</b>	<b>31%</b>
<b>Chasses</b>	<b>0</b>	<b>0%</b>	<b>24</b>	<b>69%</b>
<b>TOTAL</b>	<b>16</b>	<b>100%</b>	<b>27</b>	<b>100%</b>

**Taux de réalisation du programme : 28%**

Date	Coefficient de Marée		Mouvements Prévus		Mouvements réalisés		Cote Marais Ecluse		Pluie (mm) 129mm	Justification Modifications Mouvements
	M	AM					Début	Fin		
1	M	59	VV	-	VV	-				
	AM	55	VV	-	VV	-				
2	M	50	VV	-	VV	-				
	AM	46	VV	-	VV	-				
3	M	42	VV	-	VV	-				
	AM	38	VV	-	VV	-				
4	M	35	VV	-	VV	-				
	AM	-	VV	-	VV	-				
5	M	34	VV	-	VV	-				
	AM	36	VV	-	VV	-				
6	M	39	VV	-	VV	-				
	AM	45	VV	-	VV	-				
7	M	52	VV	-	VV	-			10	
	AM	59	VV	-	VV	-				
8	M	67	VV	-	VV	-			5	
	AM	76	VV	-	VV	-				
9	M	83	VV	-	VV	-			3	
	AM	91	PRISE	1	PRISE	1	3m67	5m14		
10	M	97	Fermé	-	Fermé	-			3	Prise annulée le Soir du 10/02
	AM	103	PRISE	2	Fermé	-		5m00		Cote atteinte à 5m06 à la Salaire / 5m à Champclou
11	M	107	Fermé	-	CHASSE	2	5m04	3m82	5	5m12 à La Salaire = engageant de chasse
	AM	109	PRISE	2	CHASSE	2	4m90	4m38		cote alerte dépassée
12	M	110	Fermé	-	CHASSE	-	4m66	3m47	10,5	
	AM	110	PRISE	2	PRISE	2	3m47	5m02		
13	M	107	Fermé	-	PRISE	2	4m87	5m20	3	Atteinte 5m15 en fin de prise
	AM	103	PRISE	2	CHASSE	2	5m07	4m74		cote alerte dépassée : engagement de chasse le 13 au soir
14	M	97	Fermé	-	Fermé	-		5m10	2	
	AM	90	Fermé	-	VV	1				Cote à 5m15 à la salaire : remise en VV 12 heures + tôt
15	M	83	VV	1	VV	-				
	AM	74	VV	-	VV	-				
16	M	65	VV	-	VV	-				
	AM	56	VV	-	VV	-				
17	M	48	VV	-	VV	-				
	AM	42	VV	-	VV	-				
18	M	37	VV	-	VV	-			5	
	AM	-	VV	-	VV	-				
19	M	35	VV	-	VV	-				
	AM	37	VV	-	VV	-				
20	M	41	VV	-	VV	-				
	AM	46	VV	-	VV	-				
21	M	52	VV	-	VV	-			7	
	AM	58	VV	-	VV	-				
22	M	63	VV	-	VV	-			29	
	AM	68	VV	-	VV	-				
23	M	73	VV	-	VV	-			7	
	AM	77	VV	-	CHASSE	2	5m13	3m92		
24	M	80	VV	-	CHASSE	2	5m12	3m82	5	Les précipitations importantes ont fait dépasser les cotes d'alerte
	AM	82	PRISE	1	CHASSE	2	4m84	3m66		inondation : 5m12 déjà atteint le 23 Février au soir : un plan
25	M	84	Fermé	-	CHASSE	2	4m90	3m73	19,5	d'action a été mise en place pour contenir cet afflux massif d'eau
	AM	86	PRISE	2	CHASSE	2	5m02	3m98		douce avec des chasses mises en place toutes les 6h pendant 4
26	M	86	Fermé	-	CHASSE	2	5m34	4m17	8	jours.
	AM	86	PRISE	2	CHASSE	2	5m18	3m97		Malgré cela une cote à 5m26 à la Salaire et 5m12 à Champclou
27	M	86	Fermé	-	CHASSE	2	4m99	3m73		ont été enregistrés pendant cette période de crue
	AM	84	PRISE	2	CHASSE	2	4m75	3m51		
28	M	82	Fermé	-	VV	1			1	
	AM	79	Fermé	-	VV	-				
29	M	76	VV	1	VV	-			6	
	AM	72	VV	-	VV	-				

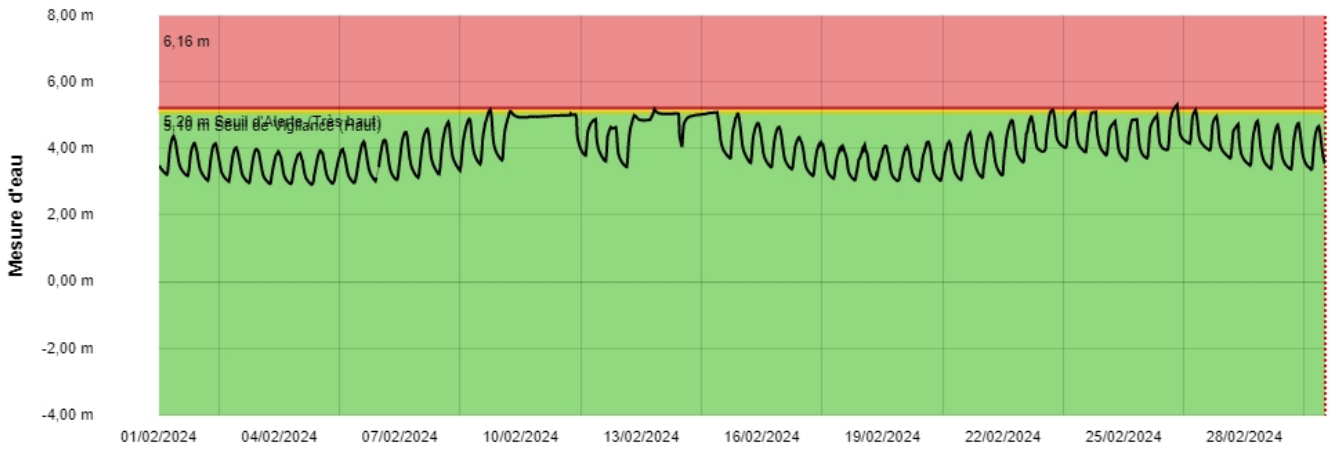


### 1 Niveau Mer mCM



Informations : l'historique utilise une quantité réduite de données

### 2 Niveau Marais mCM



Informations : l'historique utilise une quantité réduite de données



Verlaufexport

01/02/2024 - 29/02/2024

Créé le

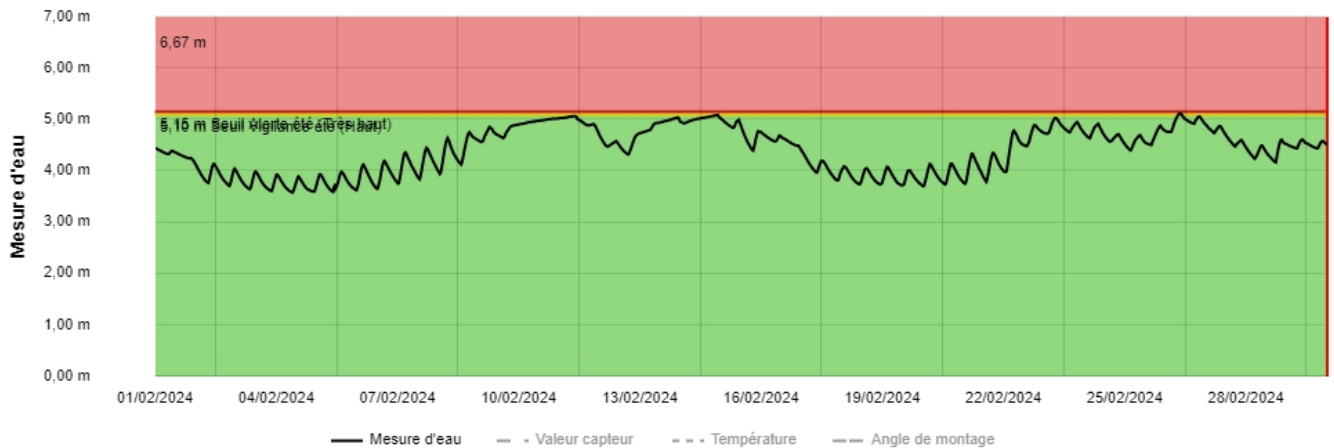
17/03/2024 19:03

Votre sélection :

**Nom de la cuve**

- 1 Niveau Mer mCM
- 2 Niveau Marais mCM
- 4 Pont Salaire mCM
- 5 Pont Champclou mCM

**5 Pont Champclou mCM**



Informations : l'historique utilise une quantité réduite de données

**4 Pont Salaire mCM**

