

Association
Syndicale
des Marais
de la Gachère

Rapport Mensuel d'Activité

Mouvements d'Eau - Écluse de la Gachère
Marais Nord

Janvier 2024

Résumé du Mois

Pas d'évènements majeurs sur ce mois de Janvier.

Les opérations de prises se sont déroulées dans les règles établies. Sur la première période de prise, la cote de charge à 4,90m hivernal a été atteinte dès le troisième jour. Les deux dernières prises ont donc été annulées.

Pour la seconde période du 25 au 29 janvier, avec les coefficients plus faibles, c'est la prise du 27 au soir qui a dû être annulée pour manque de poussée maritime (hauteur mer < hauteur marais) et à l'inverse celle du 28 pour cote rivière déjà atteinte (4m98 atteint le 14).

Le passage de 4m98 à 5m05 de la rivière sans prise du 14 au 16 résulte du relargage continu des eaux de pluies des terres gorgées d'eau du bassin versant.

Eu final, c'est 4 jours de prises qui n'ont pas pu être réalisées mais sans impact sur la charge de la rivière qui atteint sur les deux périodes les hauteurs requises.

RESUME DES MOUVEMENTS DE PORTES **ECLUSE DE LA GACHERE**

Mouvements	Prévus		Réalisés	
Prises	18	100%	10	31%
Chasses	0	0%	0	69%
TOTAL	16	100%	10	100%

Taux de réalisation du programme : 56%

Date	Coefficient de Marée		Mouvements Prévus		Mouvements réalisés		Cote Marais Ecluse		Pluie (mm) 75mm	Justification Modifications Mouvements
							Début	Fin		
1	M	61	VV	-	VV	-			14	
	AM	58	VV	-	VV	-				
2	M	54	VV	-	VV	-			17	
	AM	51	VV	-	VV	-				
3	M	47	VV	-	VV	-			4	
	AM	44	VV	-	VV	-				
4	M	41	VV	-	VV	-			4	
	AM	39	VV	-	VV	-				
5	M	38	VV	-	VV	-			5	
	AM	-	VV	-	VV	-				
6	M	38	VV	-	VV	-				
	AM	39	VV	-	VV	-				
7	M	41	VV	-	VV	-				
	AM	45	VV	-	VV	-				
8	M	49	VV	-	VV	-				
	AM	54	VV	-	VV	-				
9	M	59	VV	-	VV	-				
	AM	65	VV	-	VV	-				
10	M	70	VV	-	VV	-				
	AM	76	VV	-	VV	-				
11	M	80	VV	-	VV	-				
	AM	85	PRISE	1	PRISE	1	3m30	4m74		
12	M	89	Fermé	-	Fermé	-				
	AM	92	PRISE	2	PRISE	2	4m72	4m89		
13	M	95	Fermé	-	Fermé	-				
	AM	96	PRISE	2	PRISE	2	4m89	5m02		
14	M	97	Fermé	-	Fermé	-			2	5m03 atteint à la Salaire / 4m98 à Champcliu le soir du 14/01 cote alerte atteinte - Prise suspendues
	AM	96	PRISE	2	Fermé	-		4m98		
15	M	94	Fermé	-	Fermé	-			2	5m06 atteint à la Salaire / 5m00 à Champcliu le soir du 15/01 cote alerte toujours atteinte - Prises annulées
	AM	91	PRISE	2	Fermé	-		5m01		
16	M	87	Fermé	-	Fermé	-				
	AM	82	Fermé	-	Fermé	-		5m05		
17	M	76	VV	1	VV	1			9	
	AM	70	VV	-	VV	-				
18	M	64	VV	-	VV	-			4	
	AM	59	VV	-	VV	-				
19	M	54	VV	-	VV	-				
	AM	-	VV	-	VV	-				
20	M	50	VV	-	VV	-				
	AM	48	VV	-	VV	-				
21	M	47	VV	-	VV	-			3,5	
	AM	48	VV	-	VV	-				
22	M	51	VV	-	VV	-			9	
	AM	54	VV	-	VV	-				
23	M	58	VV	-	VV	-			1	
	AM	62	VV	-	VV	-				
24	M	66	VV	-	VV	-				
	AM	70	VV	-	VV	-				
25	M	73	VV	-	VV	-				
	AM	76	PRISE	1	PRISE	1	3m34	4m70		
26	M	78	Fermé	-	Fermé	-			2,5	
	AM	79	PRISE	2	PRISE	2		4m84		
27	M	80	Fermé	-	Fermé	-				niveau mer insuffisant 4m99 max pdt 30' sinon <à 4m93
	AM	81	PRISE	2	Fermé	-		4m93		
28	M	80	Fermé	-	Fermé	-				Prise impossible le 27
	AM	80	PRISE	2	Fermé	-		4m97		
29	M	78	Fermé	-	Fermé	-				Hauteur de 5m01 à la Salaire : cote alerte atteinte
	AM	76	Fermé	-	Fermé	-				
30	M	74	VV	1	VV	1				Prise annulée le 28
	AM	71	VV	-	VV	-				
31	M	67	VV	-	VV	-				
	AM	64	VV	-	VV	-				



Verlaufexport

01/01/2024 - 31/01/2024

Créé le

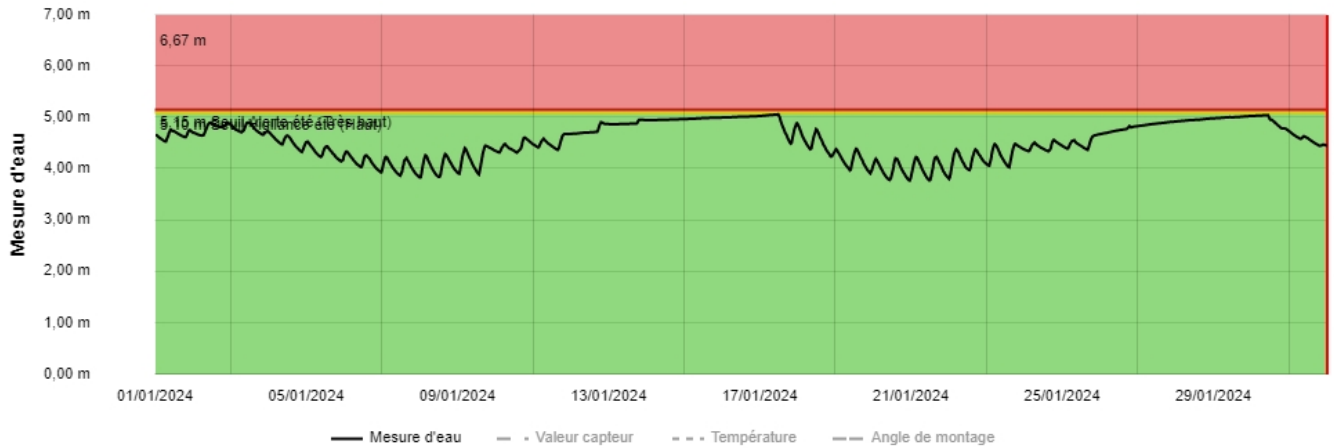
17/03/2024 19:02

Votre sélection :

Nom de la cuve

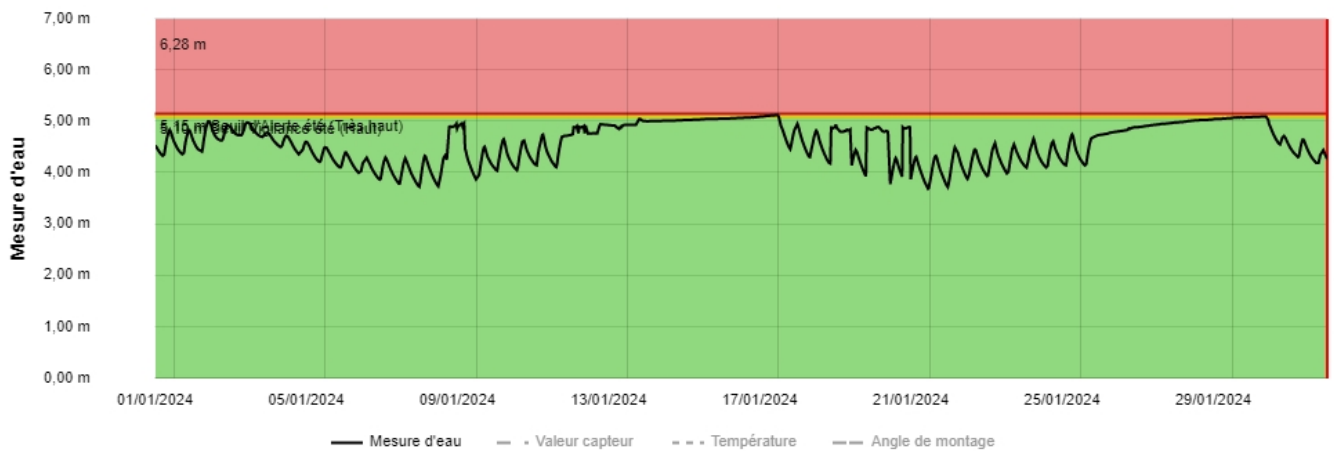
- 1 Niveau Mer mCM
- 2 Niveau Marais mCM
- 4 Pont Salaire mCM
- 5 Pont Champclou mCM

5 Pont Champclou mCM



Informations : l'historique utilise une quantité réduite de données

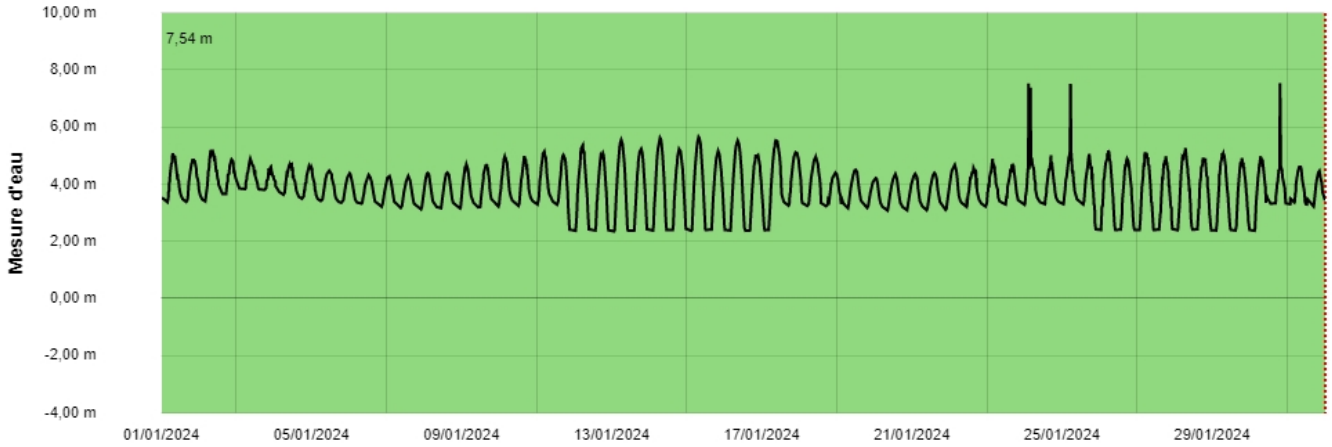
4 Pont Salaire mCM



Informations : l'historique utilise une quantité réduite de données

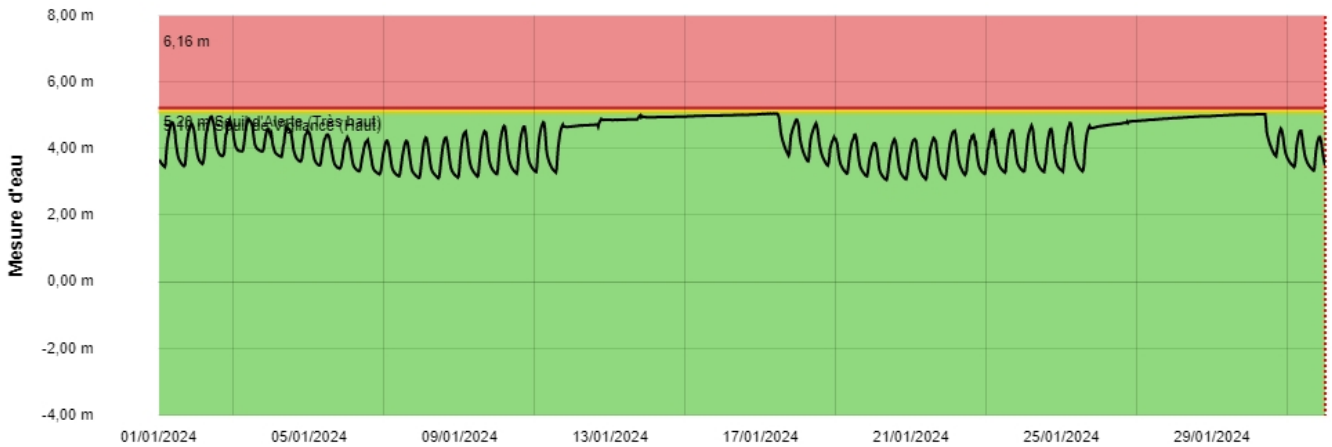


1 Niveau Mer mCM



Informations : l'historique utilise une quantité réduite de données

2 Niveau Marais mCM



Informations : l'historique utilise une quantité réduite de données