

Association
Syndicale
des Marais
de la Gachère

Rapport Mensuel d'Activité

Mouvements d'Eau - Écluse de la Gachère
Marais Nord

Juillet 2023

Résumé du Mois

Comme les années précédentes et à l'image du mois de Juin, le mois de Juillet a rendu les prises difficilement efficaces compte tenu des faibles hauteurs d'eau de poussée des Marées.

Les deux périodes de prises n'ont pas permis un renouvellement efficace de l'eau en quantité, plus encore sur le période du 18 au 22 avec des coefficients de marée < à 73.

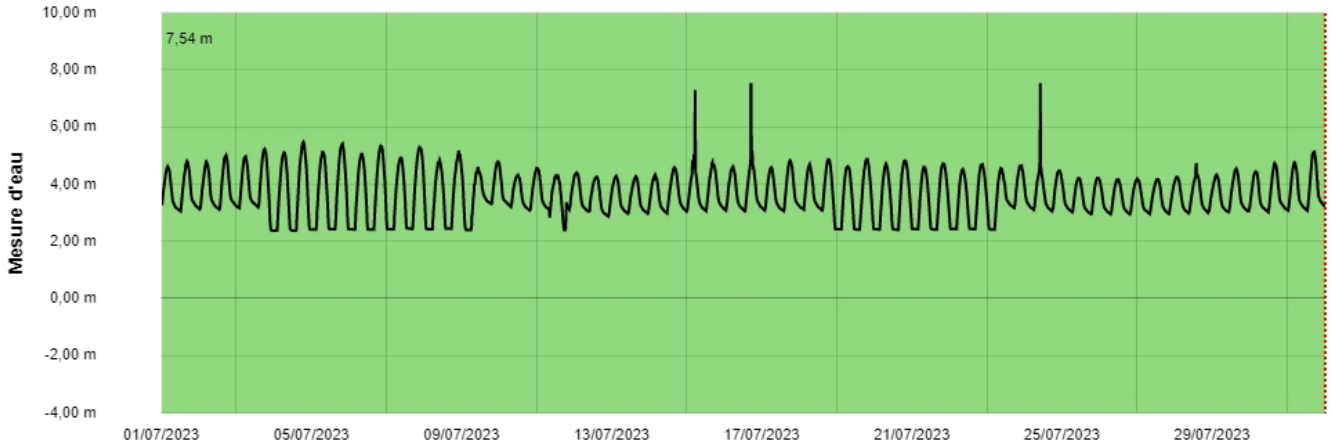
3 jours de prises sur le mois ont d'ailleurs dû être annulés pour niveau mer insuffisant. 81% du programme a été réalisé.

RESUME DES MOUVEMENTS DE PORTES **ECLUSE DE LA GACHERE**

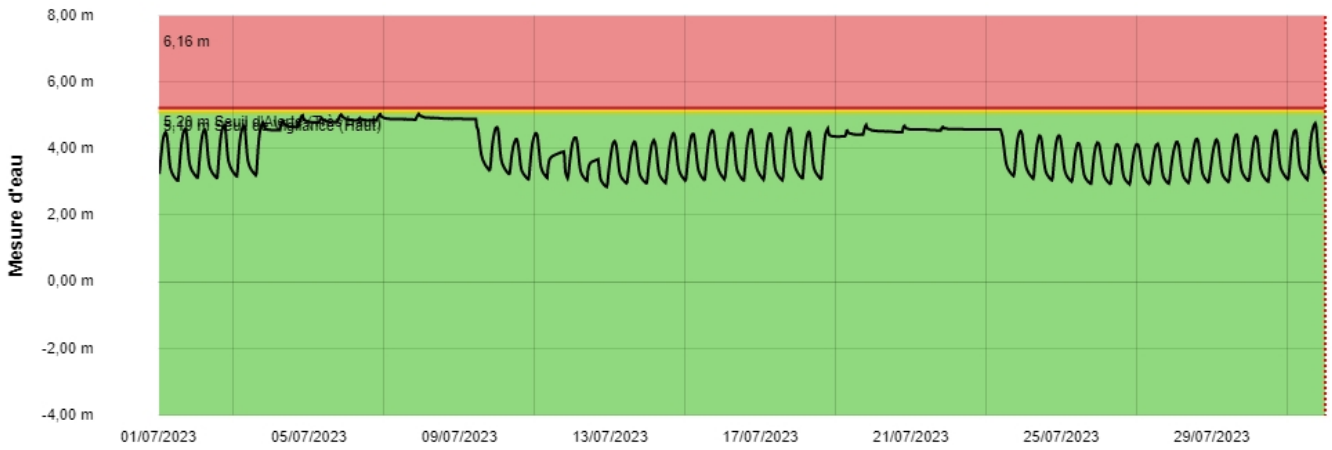
Mouvements	Prévus		Réalisés	
Prises	32	100%	26	100%
Chasses	0	0%	0	0%
TOTAL	32	100%	26	100%

Taux de réalisation du programme : 81%

Date	Coefficient de Marée		Mouvements Prévus		Mouvements réalisés		Cote Marais		Pluie (mm) 43,5mm	Justification Modifications Mouvements
	M	AM					Début	Fin		
1	M	62	VV	-	VV	-			3,5	
	AM	67	VV	-	VV	-				
2	M	72	VV	-	VV	-				
	AM	77	VV	-	VV	-				
3	M	81	VV	-	VV	-			1	
	AM	85	PRISE	1	PRISE	1	3,22	4,81		
4	M	88	PRISE	2	PRISE	2	4,57	4,84	2	
	AM	90	PRISE	2	PRISE	2	4,67	5,02		
5	M	92	PRISE	2	PRISE	2	4,8	4,94	2	
	AM	93	PRISE	2	PRISE	2	4,81	5,04		
6	M	93	PRISE	2	PRISE	2	4,88	4,94		
	AM	92	PRISE	2	PRISE	2	4,86	5,05		
7	M	89	PRISE	2	Fermé	0	4,91	4,91		Prise Annulée Hauteur mer insuffisante < à 4m91 de la rivière Hauteur max atteinte de la rivière à la Salaire : 5m05
	AM	86	PRISE	2	PRISE	2	4,9	5,03		
8	M	83	Fermé	-	Fermé	-		4m93		
	AM	78	Fermé	-	Fermé	-		4m92		
9	M	74	VV	1	VV	1				
	AM	69	VV	-	VV	-				
10	M	64	VV	-	VV	-				
	AM	59	VV	-	VV	-				
11	M	56	VV	-	VV	-				
	AM	0	VV	-	VV	-				
12	M	53	VV	-	VV	-			0,5	
	AM	51	VV	-	VV	-				
13	M	50	VV	-	VV	-			0,5	
	AM	51	VV	-	VV	-				
14	M	52	VV	-	VV	-				
	AM	54	VV	-	VV	-				
15	M	57	VV	-	VV	-			1	
	AM	59	VV	-	VV	-				
16	M	62	VV	-	VV	-				
	AM	65	VV	-	VV	-				
17	M	67	VV	-	VV	-				
	AM	69	VV	-	VV	-				
18	M	71	VV	-	VV	-				
	AM	72	PRISE	1	PRISE	1	3m11	4m62		
19	M	73	PRISE	2	PRISE	2	4m38	4m56	0,5	
	AM	73	PRISE	2	PRISE	2	4m44	4m73		
20	M	73	PRISE	2	Fermé	0	4m56	4m53		Prise annulée - Hauteur mer insuffisante de 4m73 max atteint et temps de prise possible trop courte
	AM	73	PRISE	2	PRISE	2	4m51	4m70		
21	M	72	PRISE	2	Fermé	0	4m59	4m58		Prise annulée - Hauteur mer insuffisante de 4m73 max atteint et temps de prise possible trop courte
	AM	71	PRISE	2	PRISE	2	4m58	4m67		
22	M	69	Fermé	-	Fermé	-		4m60		
	AM	67	Fermé	-	Fermé	-		4m60		
23	M	65	VV	1	VV	1			3,5	
	AM	62	VV	-	VV	-				
24	M	59	VV	-	VV	-			4	
	AM	56	VV	-	VV	-				
25	M	52	VV	-	VV	-				
	AM	49	VV	-	VV	-				
26	M	46	VV	-	VV	-			5	
	AM	44	VV	-	VV	-				
27	M	42	VV	-	VV	-			1	
	AM	0	VV	-	VV	-				
28	M	42	VV	-	VV	-			7	
	AM	43	VV	-	VV	-				
29	M	45	VV	-	VV	-			12	
	AM	50	VV	-	VV	-				
30	M	55	VV	-	VV	-				
	AM	62	VV	-	VV	-				
31	M	68	VV	-	VV	-				
	AM	75	VV	-	VV	-				

1 Niveau Mer mCM

Informations : l'historique utilise une quantité réduite de données

2 Niveau Marais mCM

Informations : l'historique utilise une quantité réduite de données



Verlaufexport

01/07/2023 - 31/07/2023

Créé le

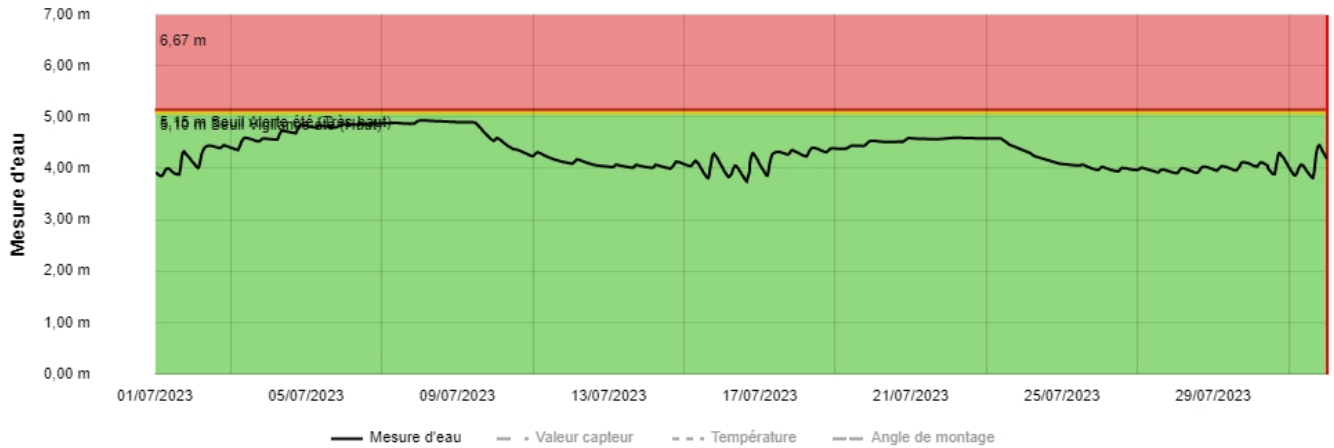
17/03/2024 18:56

Votre sélection :

Nom de la cuve

- 1 Niveau Mer mCM
- 2 Niveau Marais mCM
- 4 Pont Salaire mCM
- 5 Pont Champclou mCM

5 Pont Champclou mCM



Informations : l'historique utilise une quantité réduite de données

4 Pont Salaire mCM

