

Association
Syndicale
des Marais
de la Gachère

Rapport Mensuel d'Activité

Mouvements d'Eau - Écluse de la Gachère
Marais Nord

Juin 2023

Résumé du Mois

Mois de Juin marqué par de faibles coefficients de marée sur les deux périodes de prises, plus faibles encore que ceux du mois de Mai.

Il en résulte des difficultés à atteindre des niveaux de rivière suffisants pour permettre d'alimenter confortablement les bouts de corde qui alimentent les marais les plus éloignés du barrage et de la Vertonne comme ceux par exemple proches de la Bauduère.

Cote rivière max atteinte sur Champclou à 4m85 pour 5m objectif.

93% du programme réalisé.

1 prise annulée pour niveau mer insuffisant pour la prise le 19 au matin.

RESUME DES MOUVEMENTS DE PORTES ECLUSE DE LA GACHERE

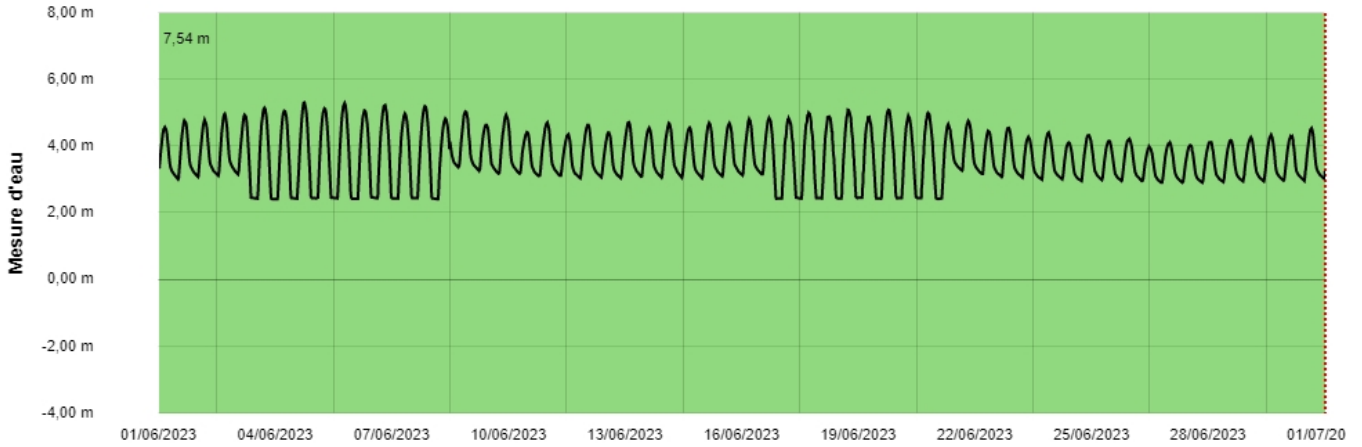
Mouvements	Prévus		Réalisés	
Prises	28	100%	26	100%
Chasses	0	0%	0	0%
TOTAL	28	100%	26	100%

Taux de réalisation du programme : 93%

Date	Coefficient de Marée		Mouvements Prévus		Mouvements réalisés		Cote Marais		Pluie (mm) 27mm	Justification Modifications Mouvements
	M	AM					Début	Fin		
1	M	61	VV	-	VV	-			2,5	
	AM	66	VV	-	VV	-				
2	M	71	VV	-	VV	-				
	AM	75	VV	-	VV	-				
3	M	79	VV	-	VV	-				
	AM	82	PRISE	1	PRISE	1	3m19	4m87		
4	M	84	PRISE	2	PRISE	2	4m64	4m85		
	AM	86	PRISE	2	PRISE	2	4m74	4m90		
5	M	87	PRISE	2	PRISE	2	4m80	4m90		
	AM	88	PRISE	2	PRISE	2	4m82	4m97		
6	M	87	PRISE	2	PRISE	2	4m84	4m91		cote de 4m95 max atteint sur La Salaire le 06 à 22h
	AM	86	PRISE	2	PRISE	2	4m83	4m96		
7	M	84	Fermé	-	Fermé	-				
	AM	81	Fermé	-	Fermé	-		4m86		
8	M	77	VV	1	VV	1				
	AM	73	VV	-	VV	-				
9	M	70	VV	-	VV	-			10	
	AM	66	VV	-	VV	-				
10	M	63	VV	-	VV	-				
	AM	60	VV	-	VV	-				
11	M	58	VV	-	VV	-				
	AM	0	VV	-	VV	-				
12	M	57	VV	-	VV	-				
	AM	57	VV	-	VV	-				
13	M	58	VV	-	VV	-				
	AM	60	VV	-	VV	-				
14	M	62	VV	-	VV	-				
	AM	64	VV	-	VV	-				
15	M	66	VV	-	VV	-				
	AM	68	VV	-	VV	-				
16	M	70	VV	-	VV	-				
	AM	71	PRISE	1	PRISE	1	3m17	4m51		
17	M	72	PRISE	2	PRISE	2	4m46	4m68		
	AM	73	PRISE	2	PRISE	2	4m60	4m82		
18	M	74	PRISE	2	PRISE	2	4m74	4m82	14	
	AM	74	PRISE	2	PRISE	2	4m78	4m92		
19	M	74	PRISE	2	Fermé	0	4m81	4m80		Prise annulée - Niveau Mer insuffisante le matin : cote mer supérieur à 4m81 pendant seulement 30min.
	AM	73	PRISE	2	PRISE	2	4m80	4m93		
20	M	72	Fermé	-	Fermé	-		4m83		Max de 4m93 atteint sur La Salaire et 4m85 sur la Salaire durant cette période de prise
	AM	70	Fermé	-	Fermé	-		4m83		
21	M	69	VV	1	VV	1				
	AM	66	VV	-	VV	-				
22	M	64	VV	-	VV	-				
	AM	61	VV	-	VV	-				
23	M	58	VV	-	VV	-				
	AM	56	VV	-	VV	-				
24	M	53	VV	-	VV	-				
	AM	50	VV	-	VV	-				
25	M	47	VV	-	VV	-				
	AM	45	VV	-	VV	-				
26	M	43	VV	-	VV	-				
	AM	42	VV	-	VV	-				
27	M	41	VV	-	VV	-				
	AM	0	VV	-	VV	-				
28	M	42	VV	-	VV	-				
	AM	43	VV	-	VV	-				
29	M	46	VV	-	VV	-				
	AM	49	VV	-	VV	-				
30	M	53	VV	-	VV	-			0,5	
	AM	58	VV	-	VV	-				

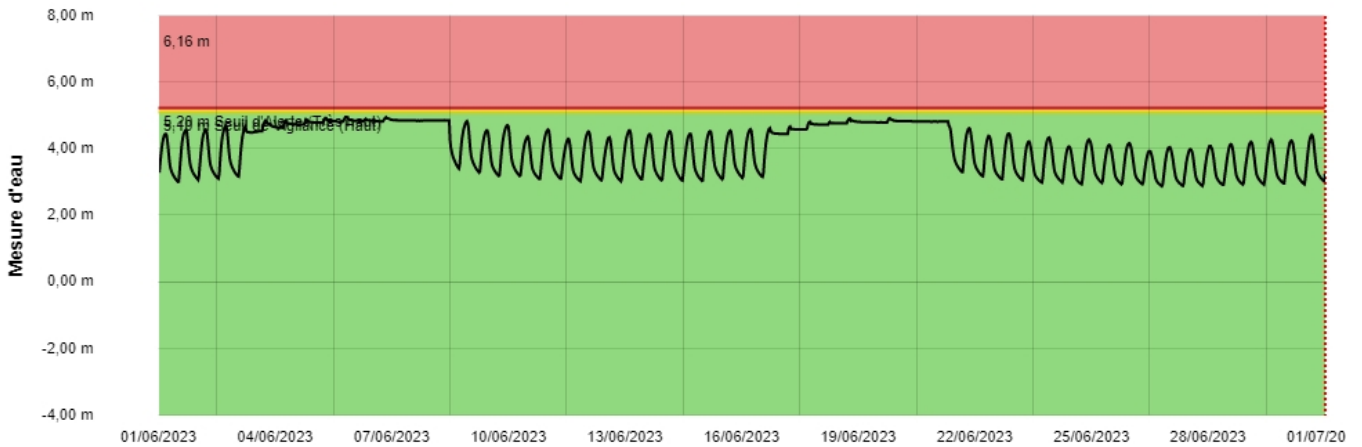


1 Niveau Mer mCM



Informations : l'historique utilise une quantité réduite de données

2 Niveau Marais mCM



Informations : l'historique utilise une quantité réduite de données



Verlaufexport

01/06/2023 - 30/06/2023

Créé le

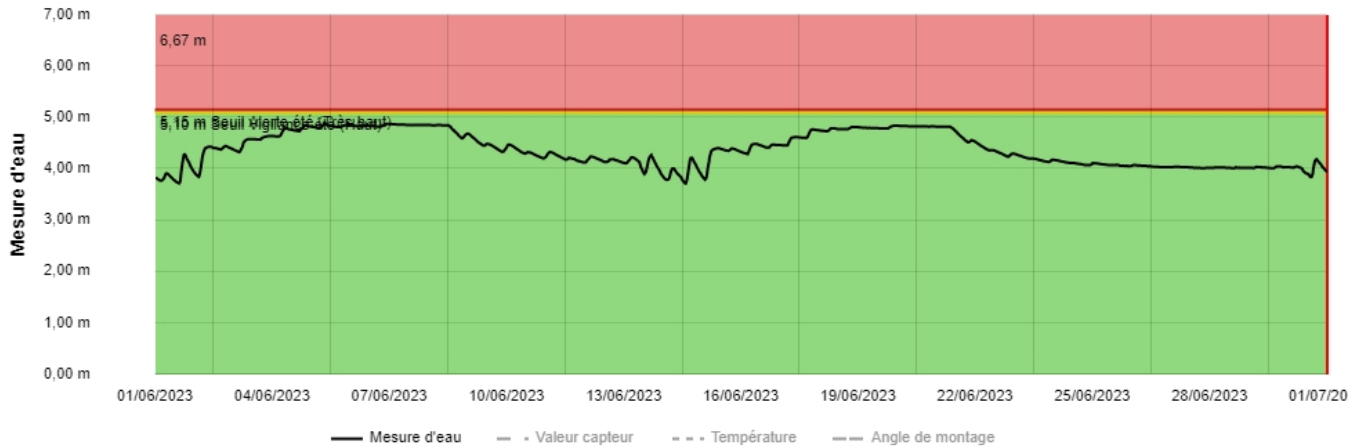
17/03/2024 18:55

Votre sélection :

Nom de la cuve

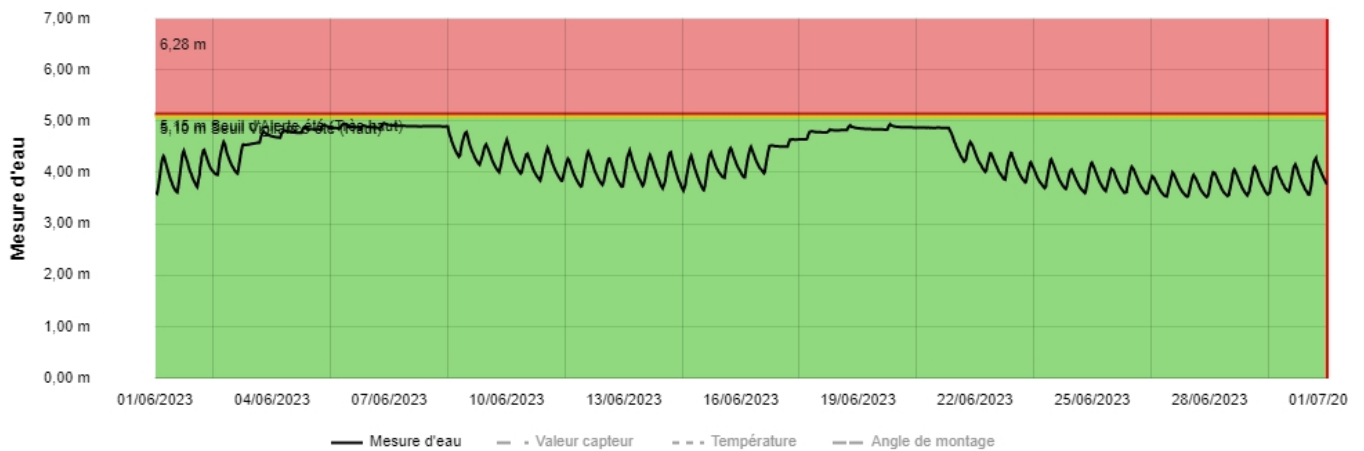
- 1 Niveau Mer mCM
- 2 Niveau Marais mCM
- 4 Pont Salaire mCM
- 5 Pont Champclou mCM

5 Pont Champclou mCM



Informations : l'historique utilise une quantité réduite de données

4 Pont Salaire mCM



Informations : l'historique utilise une quantité réduite de données