

Association
Syndicale
des Marais
de la Gachère

Rapport Mensuel d'Activité

Mouvements d'Eau - Écluse de la Gachère
Marais Nord

Mai 2023

Résumé du Mois

Les fortes précipitations de début de mois, 49 mm sur 8 jours du 04 au 10 Mai, ont perturbées les prises programmées. Deux prises ont d'ailleurs dû être annulées en anticipation des risques inondations (cote d'alerte atteinte).

Puis les petits coefficients de Marée, du 17 au 21 Mai, n'ont pas permis d'obtenir des prises très efficaces sur la seconde période de prises, avec un maximum atteint de hauteur d'eau de 4m87 dans la Vertonne. Un mouvement a même dû être annulé du fait d'un faible coefficient de poussée de la marée le 20 au matin.

RESUME DES MOUVEMENTS DE PORTES ECLUSE DE LA GACHERE

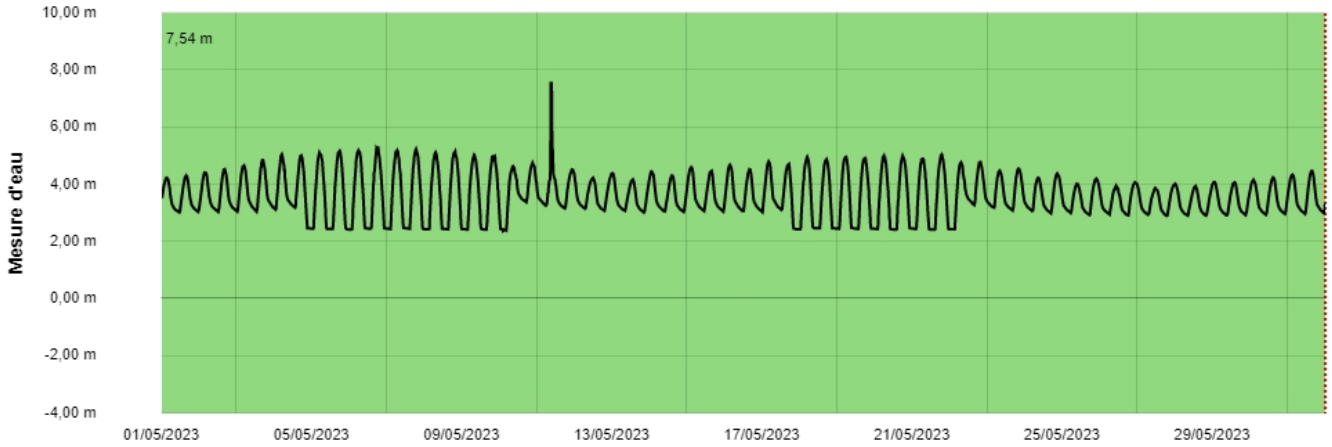
Mouvements	Prévus		Réalisés	
Prises	32	100%	26	100%
Chasses	0	0%	0	0%
TOTAL	32	100%	26	100%

Taux de réalisation du programme : 81%

Date	Coefficient de Marée		Mouvements Prévus		Mouvements réalisés		Cote Marais		Pluie (mm) 49,5mm	Justification Modifications Mouvements
	M	AM					Début	Fin		
1	M	45	VV	-	VV	-				
	AM	51	VV	-	VV	-				
2	M	57	VV	-	VV	-				
	AM	63	VV	-	VV	-				
3	M	68	VV	-	VV	-				
	AM	73	VV	-	VV	-				
4	M	78	VV	-	VV	-			1,5	
	AM	82	PRISE	1	PRISE	1	3m21	4m73		
5	M	85	PRISE	2	PRISE	2	4m54	4m78	3	
	AM	88	PRISE	2	PRISE	2	4m65	4m91		
6	M	90	PRISE	2	PRISE	2	4m75	4m96	19,5	
	AM	90	PRISE	2	PRISE	2	4m82	5m01		
7	M	90	PRISE	2	Fermé	0	4m91	4m91		Fortes Précipitations - Cote Salaire à 4m98 Prise du matin annulée par sécurité
	AM	90	PRISE	2	PRISE	2	4m90	5m02		
8	M	88	PRISE	2	Fermé	0	5m00	5m00		Cote d'Alerte de 5m atteinte le matin à la Salaire : Prise suspendue
	AM	85	PRISE	2	PRISE	2	4m94	5m03		
9	M	81	Fermé	-	Fermé	-		4m98	15	
	AM	76	Fermé	-	Fermé	-		5m00		
10	M	71	VV	1	VV	1			3,5	
	AM	65	VV	-	VV	-				
11	M	60	VV	-	VV	-			6,5	
	AM	54	VV	-	VV	-				
12	M	51	VV	-	VV	-				
	AM	48	VV	-	VV	-				
13	M	48	VV	-	VV	-			0,5	
	AM	0	VV	-	VV	-				
14	M	50	VV	-	VV	-				
	AM	54	VV	-	VV	-				
15	M	59	VV	-	VV	-				
	AM	64	VV	-	VV	-				
16	M	70	VV	-	VV	-				
	AM	74	VV	-	VV	-				
17	M	79	VV	-	VV	-				
	AM	82	PRISE	1	PRISE	1	3m11	4m54		
18	M	85	PRISE	2	PRISE	2	4m39	4m73		
	AM	86	PRISE	2	PRISE	2	4m63	4m76		
19	M	87	PRISE	2	PRISE	2	4m72	4m84		
	AM	87	PRISE	2	PRISE	2	4m76	4m83		
20	M	87	PRISE	2	Fermé	0	4m78	4m78		Hauteur Mer le matin > à 4m80 disponible seulement pdt 1h cote insuffisante pour prise efficace - cote Salaire à 4m78
	AM	85	PRISE	2	PRISE	2	4m76	4m87		
21	M	83	Fermé	-	Fermé	-		4m81		
	AM	80	Fermé	-	Fermé	-		4m81		
22	M	77	VV	1	VV	1				
	AM	73	VV	-	VV	-				
23	M	69	VV	-	VV	-				
	AM	65	VV	-	VV	-				
24	M	60	VV	-	VV	-				
	AM	55	VV	-	VV	-				
25	M	50	VV	-	VV	-				
	AM	46	VV	-	VV	-				
26	M	41	VV	-	VV	-				
	AM	38	VV	-	VV	-				
27	M	35	VV	-	VV	-				
	AM	34	VV	-	VV	-				
28	M	34	VV	-	VV	-				
	AM	0	VV	-	VV	-				
29	M	35	VV	-	VV	-				
	AM	38	VV	-	VV	-				
30	M	42	VV	-	VV	-				
	AM	46	VV	-	VV	-				
31	M	51	VV	-	VV	-				
	AM	56	VV	-	VV	-				

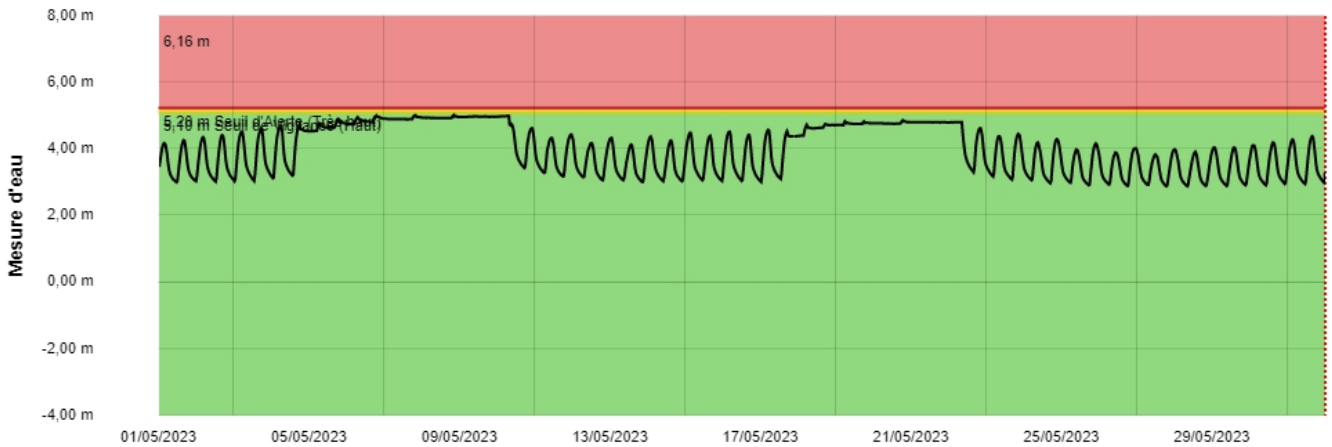


1 Niveau Mer mCM



Informations : l'historique utilise une quantité réduite de données

2 Niveau Marais mCM



Informations : l'historique utilise une quantité réduite de données



Verlaufexport

01/05/2023 - 31/05/2023

Créé le

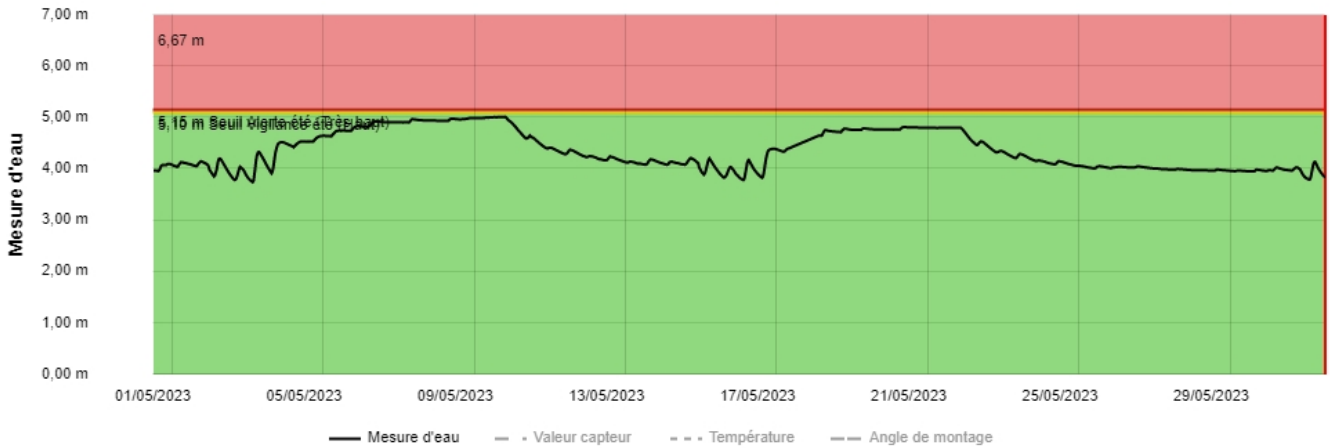
17/03/2024 18:54

Votre sélection :

Nom de la cuve

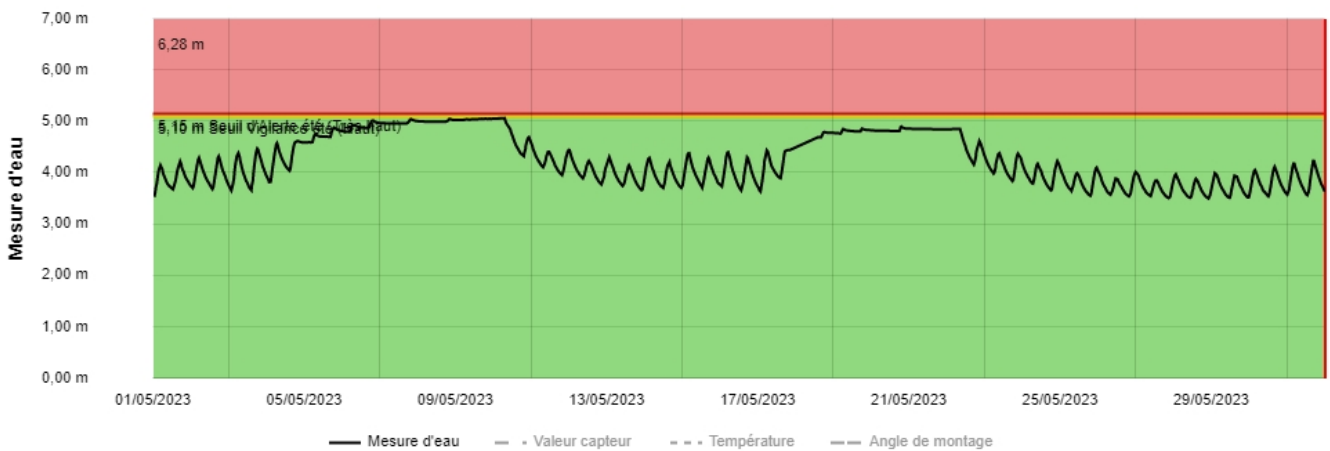
- 1 Niveau Mer mCM
- 2 Niveau Marais mCM
- 4 Pont Salaire mCM
- 5 Pont Champclou mCM

5 Pont Champclou mCM



Informations : l'historique utilise une quantité réduite de données

4 Pont Salaire mCM



Informations : l'historique utilise une quantité réduite de données