

Association
Syndicale
des Marais
de la Gachère

Rapport Mensuel d'Activité

Mouvements d'Eau - Écluse de la Gachère
Marais Nord

Novembre 2023

Résumé du Mois

Le Mois de Novembre 2023 a été un mois difficile en gestion des risques inondation avec une pluviométrie historique de 185mm, +16% vs 2022, + 250% vs 2021. C'est aussi 20 jours de pluie sur 30 et le passage des tempêtes CIARAN et DOMINGO les 01 et 03 Novembre.

Sur un déversoir de 1600ha, c'est environ 3 millions de m3 d'eau douce qui ont déferlés dans la rivière.

Le Bilan est qu'aucune prise n'a été engagée du 01 au 23 Novembre au profit de chasses répétées (32 mouvements d'écluse ont été réalisés sur le mois de novembre sur 38 au total.)

Quelques prises ont néanmoins pu être réalisées sur la fin du mois mais « sous contrôle » renforcé compte tenu de la charge de saturation des terres et leur relargage permanent d'eau douce.

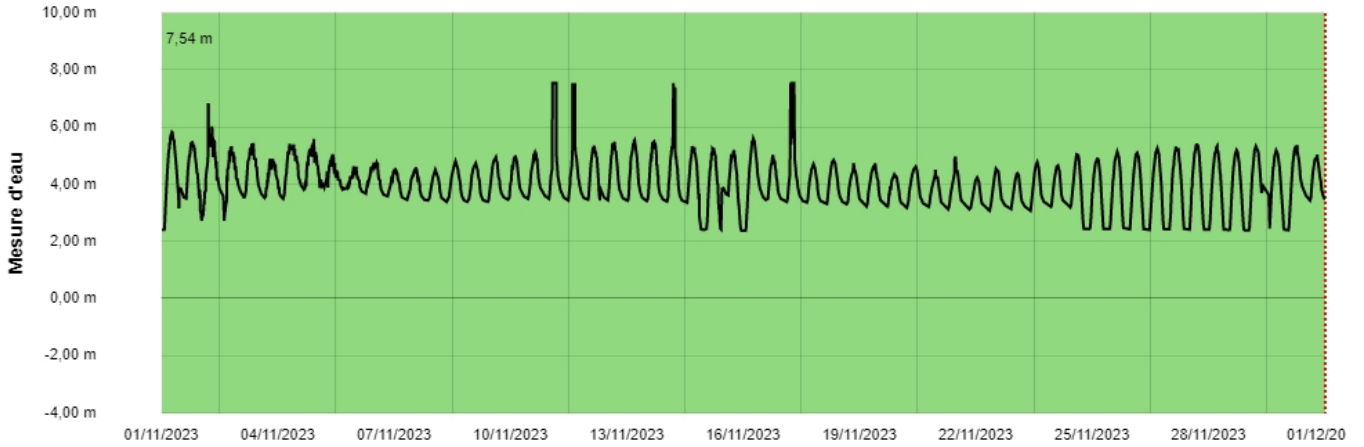
Le taux de réalisation a été fortement impacté avec un chiffre de 33%.

RESUME DES MOUVEMENTS DE PORTES ECLUSE DE LA GACHERE

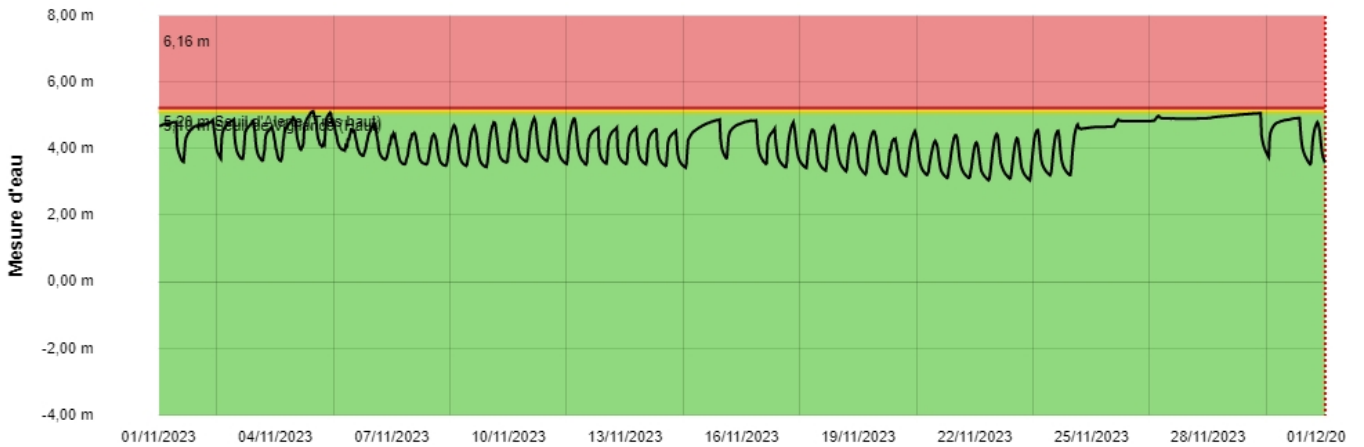
Mouvements	Prévus		Réalisés	
Prises	18	100%	6	56%
Chasses	0	0%	32	44%
TOTAL	18	100%	38	100%

Taux de réalisation du programme : 33%

Date	Coefficient de Marée		Mouvements Prévus		Mouvements réalisés		Cote Marais		Pluie (mm) 184,5 mm	Justification Modifications Mouvements	
	M	AM	V	V	V	V	Début	Fin			
1	M	84	V	V	-	CHASSE	2	4m82	3m62	5	4m83 à Champclou à 10:00
	AM	77	V	V	-	Fermé	-				TEMPETE CIARAN NUIT DU 01 AU 02/11 - vent >100km/h
2	M	71	V	V	-	CHASSE	2	4m84	3m72	18	5M à la Salaire et 4m95 à Champclou
	AM	63	V	V	-	CHASSE	2	4m89	3m71		
3	M	56	V	V	-	CHASSE	2	4m86	3m66	26	
	AM	48	V	V	-	CHASSE	2	4m67	3m65		TEMPETE DOMINGO DU 04 AU 05/11
4	M	42	V	V	-	CHASSE	2	4m93	3m99	24	Capteur Salaire encore à 5m03 / 4m97 à Champclou
	AM	36	V	V	-	CHASSE	2	5m15	4m08		Cote atteinte de 5m21 à la Salaire et 5m16 à Champclou
5	M	31	V	V	-	V	V	-	-	15	le 04 à 23:00
	AM	29	V	V	-	V	V	-	-		Retour <à 5m dans la rivière à partir de 14:00 le 05 Octobre
6	M	29	V	V	-	V	V	-	-	9	
	AM	0	V	V	-	V	V	-	-		
7	M	31	V	V	-	V	V	-	-	5	
	AM	35	V	V	-	V	V	-	-		
8	M	40	V	V	-	V	V	-	-	4	
	AM	45	V	V	-	V	V	-	-		
9	M	51	V	V	-	V	V	-	-	7	
	AM	56	V	V	-	V	V	-	-		
10	M	62	V	V	-	V	V	-	-	8,5	
	AM	66	V	V	-	V	V	-	-		
11	M	71	V	V	-	V	V	-	-	4	
	AM	75	PRISE	1	V	V	-		4m91		Déjà 4m85 à la Salair dû aux pluies - bcp eaux douces
12	M	79	fermé	-	CHASSE	2	3m54	4m64	15	Prévisionnel de pluie annoncée	
	AM	82	PRISE	2	CHASSE	2	3m57	4m65		DECISION ENGAGEMENT CHASSES PREVENTIVES	
13	M	84	fermé	-	CHASSE	2	3m56	4m64	4		
	AM	86	PRISE	2	CHASSE	2	3m55	4m60			
14	M	87	fermé	-	CHASSE	2	3m50	4m55	11,5		
	AM	87	PRISE	2	CHASSE	2	3m45	4m64			
15	M	86	fermé	-	Fermé	-	4m80	4m89	8,5		
	AM	84	fermé	-	CHASSE	2	4m89	3m73			
16	M	82	V	V	1	CHASSE	2	4m86	3m56		Encore 4m90 à La salaire le 16 malgré 7 chasses consécutives
	AM	79	V	V	-	V	V	-	-		
17	M	75	V	V	-	V	V	-	-	1,5	
	AM	71	V	V	-	V	V	-	-		
18	M	66	V	V	-	V	V	-	-	1	
	AM	61	V	V	-	V	V	-	-		
19	M	56	V	V	-	V	V	-	-	4	
	AM	52	V	V	-	V	V	-	-		
20	M	49	V	V	-	V	V	-	-	2	
	AM	48	V	V	-	V	V	-	-		
21	M	49	V	V	-	V	V	-	-		
	AM	0	V	V	-	V	V	-	-		
22	M	52	V	V	-	V	V	-	-		
	AM	56	V	V	-	V	V	-	-		
23	M	61	V	V	-	V	V	-	-		
	AM	67	V	V	-	V	V	-	-		
24	M	72	V	V	-	V	V	-	-		
	AM	77	PRISE	1	PRISE	1	3m23	4m74			
25	M	81	fermé	-	fermé	-					
	AM	85	PRISE	2	PRISE	2	4m68	4m89			
26	M	88	fermé	-	fermé	-					
	AM	89	PRISE	2	PRISE	2	4m84	5m00			
27	M	90	fermé	-	fermé	-				9,5	cote Rivière Haute : Salaire 5m00 / Champclou 4m95
	AM	90	PRISE	2	Fermé	-		4m93			Prise du soir annulée
28	M	89	fermé	-	Fermé	-					Cote alerte atteinte à 5m10 à La Salaire - 5m04 Champclou
	AM	87	PRISE	2	Fermé	-		5m05			Prise du soir annulée
29	M	85	fermé	-	CHASSE	2	5m08	3m76			Chasse engagée cote alerte de 5m12 atteinte dans la rivière
	AM	82	fermé	-	Fermé	-		4m87			Encore 4m99 le matin de 30 à la Salaire
30	M	78	V	V	1	V	V	1			
	AM	74	V	V	-	V	V	-			

1 Niveau Mer mCM

Informations : l'historique utilise une quantité réduite de données

2 Niveau Marais mCM

Informations : l'historique utilise une quantité réduite de données



Verlaufexport

01/11/2023 - 30/11/2023

Créé le

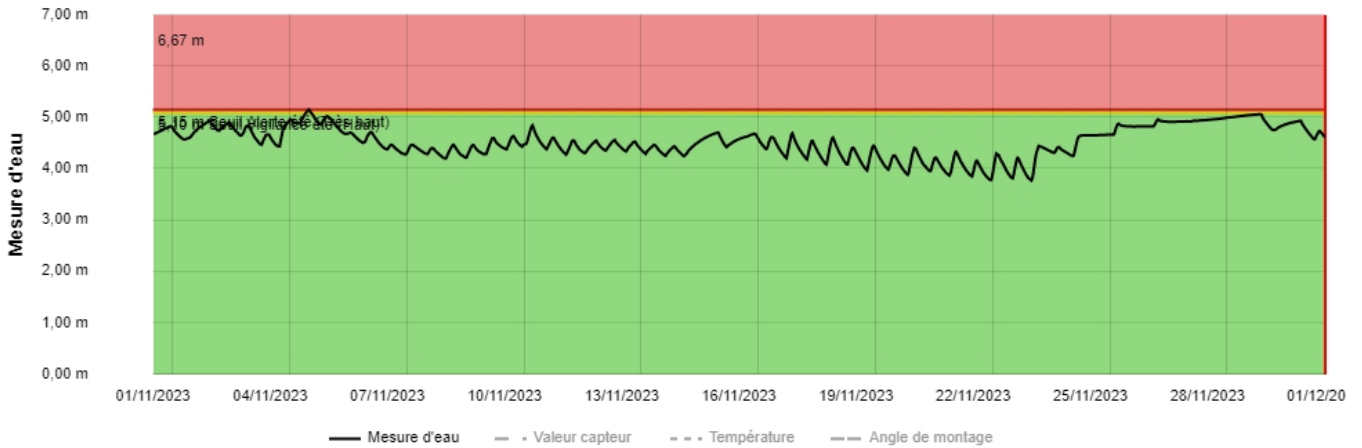
17/03/2024 19:00

Votre sélection :

Nom de la cuve

- 1 Niveau Mer mCM
- 2 Niveau Marais mCM
- 4 Pont Salaire mCM
- 5 Pont Champclou mCM

5 Pont Champclou mCM



Informations : l'historique utilise une quantité réduite de données

4 Pont Salaire mCM

